

Какво е Natura 2000 ?

Натура 2000 е общоевропейска мрежа от защитени територии, чиято цел е опазване на най-ценните и застрашени видове и местообитания на континента. Идеята на Натура 2000 е да насърчава всички икономически дейности, които гарантират съхранението на природната среда в района. Чрез развитие на устойчиво горско стопанство, риболов, земеделие и туризъм в дългосрочен план да се осигури бъдещето на хората, които живеят в обхванатите от тази мрежа територии.

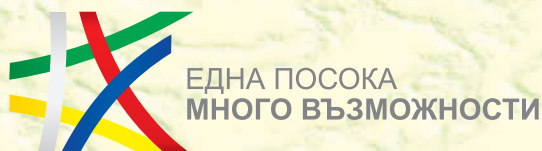


ПРИРОДЕН ПАРК
**ВРАЧАНСКИ
БАЛКАН**

Дирекция на
Природен парк „Врачански Балкан“
Адрес: гр. Враца, м. Копана могила, п.к. 241
центра: 09189 22 66; факс: 09189 24 73
e-mail: vratchanskybalkan@abv.bg
www.vr-balkan.net



Защитени зони от Natura 2000 в Община Враца




Брошурата се издава по проект:


Подобряване природозащитното състояние на типове природни местообитания и видове от мрежата Natura 2000 на територията на Природен парк „Врачански Балкан“

Договор N: BG16M1OP002-3.007-0009-C01

www.eufunds.bg



ЗЕЛЕНОТО БЪДЕЩЕ ЗАПОЧВА ОТ ТЕБ!



Натура 2000 в Община Враца

В община Враца попадат 4 защитени зони - "Врачански Балкан", "Божите мостове" и "Божият мост - Понора" по Директивата за местообитанията и "Врачански Балкан" по Директивата за птиците.

Защитена зона по Директивата за местообитания "Врачански Балкан"

Зоната обхваща Врачанска планина, включително масива на Лактнишките скали. Районът е с ясно изразен карстов характер. Предмет на опазване в зоната са местообитания на широколистни букови и дъбови гори, планински ливади, растителност по варовикови скални склонове, сипеи и др.

Тук се намират над 500 пещери и пропасти, сред които са някои от най-дългите и най-дълбоките в страната. Те са местообитания на 12 вида прилепи между които пещерен дългокрил, широкоух прилеп, дългоух и остроух нощник, както и подковонос на Мехели, голям, малък, южен и средиземноморски подковоноси. От защитените земноводни се срещат голям и малък гребенест тритон, шипоопашата и шипобедрена костенурка и др.

Защитена зона по Директивата за местообитания "Божият мост - Понора"

Зоната опазва водната пещера "Понора" с дължина около 3,5 км. Реката, която протича през нея, образува дълбоки подземни езера и завършва в сифон. Това е една от най-значимите пещери за размножаване и зимуване на прилепи в България.

Тук се срещат голям нощник, дългопръст нощник и пещерен дългокрил. Привходните части на пещерата се намират в дъбова гора, която също се опазва като местообитание в рамките на Натура - 2000.

Защитена зона по Директивата за местообитания "Божите мостове"

Зоната обхваща горски и земеделски площи, както и естествен скален мост - образуван от разрушена карстова пещера.

Като местообитания са предмет на защита карстовият извор "Жабокрек", пещерите - Тиганчето, Прилепната и Пешкетото, както и варовикови скали с типична растителност.

Потенциал на зоните

Зоните дават възможности за развитие на специализирани видове туризъм - спелео-, еко-, екстрем и селски туризъм, алпинизъм и скално катерене, парапланеризъм, наблюдение на птици (birdwatching), фото туризъм и др.

Възможности за биоземеделие и животновъдство, билкопроизводство и гъбарство.

Снимки: арх. Красимир Лаковски

