

Скъпи приятели на природата
и планинското колоездене,
Представяме Ви три маршрута преминаващи
през територията на

Природен парк "Врачански Балкан".

Те са с различна дължина и
различна категория на трудност.

Маршрутите са създадени по
Проект на неформална група "Вратцата" -
**"С велосипед през живописните кътчета
на Врачанския Балкан".**

Проектът се финансира по програма
"Младежта в действие 2007-2013"
на Национален център
"Европейски младежки програми и инициативи".



Програма "Младежки дейности"

EUROPEAN YOUTH PORTAL

Маршрутите са изградени със съдействието
на клуб "Крива спица" - Враца



и

Дирекция на Природен парк "Врачански Балкан",
като номерацията им следва номерацията на
маршрутите за планинско колоездене на
територията на парка.



ПРИРОДЕН ПАРК
**ВРАЧАНСКИ
БАЛКАН**



За повече информация се обърнете към
Посетителския център на
Природен парк "Врачански Балкан".
Центъра е разположен в сградата на
Ески джамия на Червения площад в гр. Враца
и предлага пълна информация за
възможностите за туризъм в парка
и туристически услуги.

Тел.: 092 660 318

Посетете и нашия сайт www.vr-balkan.net


ПРИРОДЕН ПАРК
**ВРАЧАНСКИ
БАЛКАН**

МАРШРУТИ
ЗА
ПЛАНИНСКО
КОЛОЕЗДЕНЕ



Маршрут № 1

Горски дом - м. Замбина могила - м. Учителски колонии - Горски дом



Показатели	Маршрут № 1
Категория на трудност:	
Дължина:	6,7 км
Денивелация (изкачване):	210 м
Обща генивелация:	430 м
Време за изминаване:	1 ч. (вкл спиране за почивка)
Терен:	
асфалт	55 %
черни пътища	45 %
пътеки	—


Маршрут № 1 започва на 50 м. от Горския дом и се движи на север по стар коларски път. След кратко изкачване се достига м. Замбина могила. Следва стръмно и продължително спускане към почивната станция на АЕЦ "Козлодуй". Маршрута преминава зад станцията и достига до м. Студеното корито, където има вода и кът за отдых. От тук се следва бетонния път до м. Учителски колонии от където вдясно по шосето след 4 км. се достига Горския дом.

Маршрут №2 и маршрут №3

започват от кв. Медковец нагр. Враца, изкачват се по серпентините на стар коларски път и достигат горната част на водопада Скакля - 141 м., където се разделят.

Маршрут № 2

Гр. Враца - в. Скакля - с. Згориград




Показатели	Маршрут № 2
Категория на трудност:	
Дължина:	9,4 км
Денивелация (изкачване):	550 м
Обща генивелация:	980 м
Време за изминаване:	3 ч. (вкл спиране за почивка)
Терен:	
асфалт	—
черни пътища	15 %
пътеки	85 %

Маршрут № 2 тръгва на запад и след 200 м. се достига до удобен заслон. От тук маршрута продължава на югозапад по скалния венец, пресича се голяма поляна и се достига кът за отдых. До село Згориград маршрута се спуска по криволичеща през букова гора пътека. Селото е изходен пункт за хижите "Пършевица", "Леденика", водопада "Боров камък" и Врачанската екопътека. В селото се предлагат къщи за гости.

Маршрут № 3

гр. Враца - в. Скакля - м. Зебрец - м. Картиново лице - с. Згориград



Показатели	Маршрут № 3
Категория на трудност:	
Дължина:	16 км
Денивелация (изкачване):	760 м
Обща генивелация:	1350 м
Време за изминаване:	4:20 ч. (вкл спиране за почивка)
Терен:	
асфалт	—
черни пътища	30 %
пътеки	70 %

Маршрут № 3 тръгва на юг по черен път, следва се трасето на туристически маршрут Враца - м. Околчица и се достига до разклон на туристическите маршрути. Продължава се в дясно, като се следва туристическата маркировка за х. Пършевица. Преминава се покрай кошара и се достига геран в м. Зебрец. След кратко изкачване се достига кът за отдых. По стар коларски път през букова гора и каменисти открити площи маршрута се спуска до село Згориград.